



UNIPV

PhD Program in Earth and Environmental Sciences

Giovedì 6 luglio 2017

h. 9.00 - Aula D7

Dipartimento di Scienze della Terra e dell'Ambiente (via Ferrata 1 - Pavia)

SHORT COURSE

Analisi spazio-temporale della geodiversità a scala locale

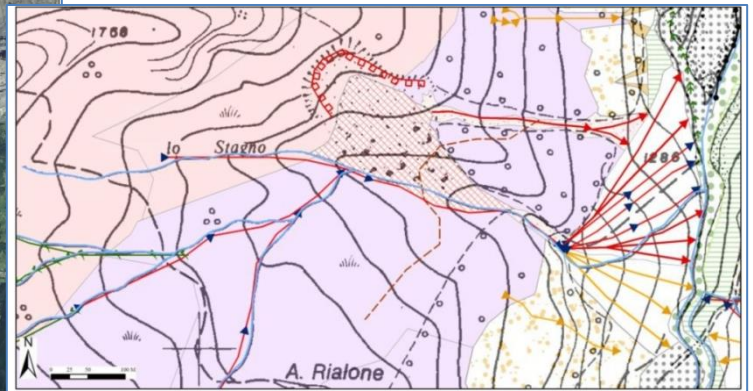
Irene Bollati

Modulo 1 (2h) - Lezione frontale

Concetto di Geodiversità e di Geomorfodiversità; Servizi ecosistemici della geodiversità; Metodi di quantificazione; Concetto di variazioni spazio-temporali della geodiversità

Modulo 2 (4h) - Esercitazione pratica

Calcolo dell'Indice di Frammentazione e dell'Indice di Geomorfodiversità su un'area campione delle Alpi Centrali e creazione di cartografia tematica


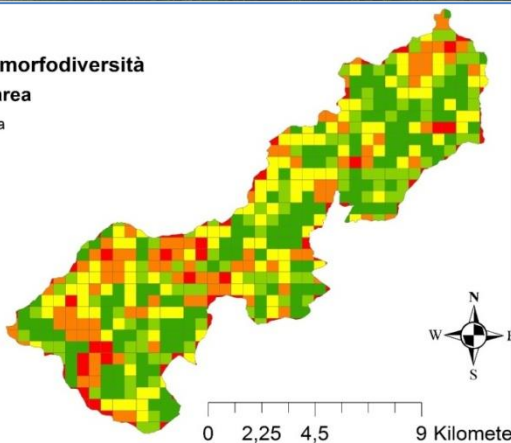


Legenda

indice di geomorfodiversità

geomorf_in / area

- Molto bassa
- Bassa
- Media
- Alta
- Molto alta



**Per informazioni:
irene.bollati@unimi.it**